

# « ET SI ON DONNAIT LA PAROLE AUX JEUNES ? »

SOIRÉE RESTITUTION ET DÉBAT

27 SEPTEMBRE 2018

ESPACE MULTICULTUREL DE GRÂCES



Crédit Photos : L'image Qui Parle



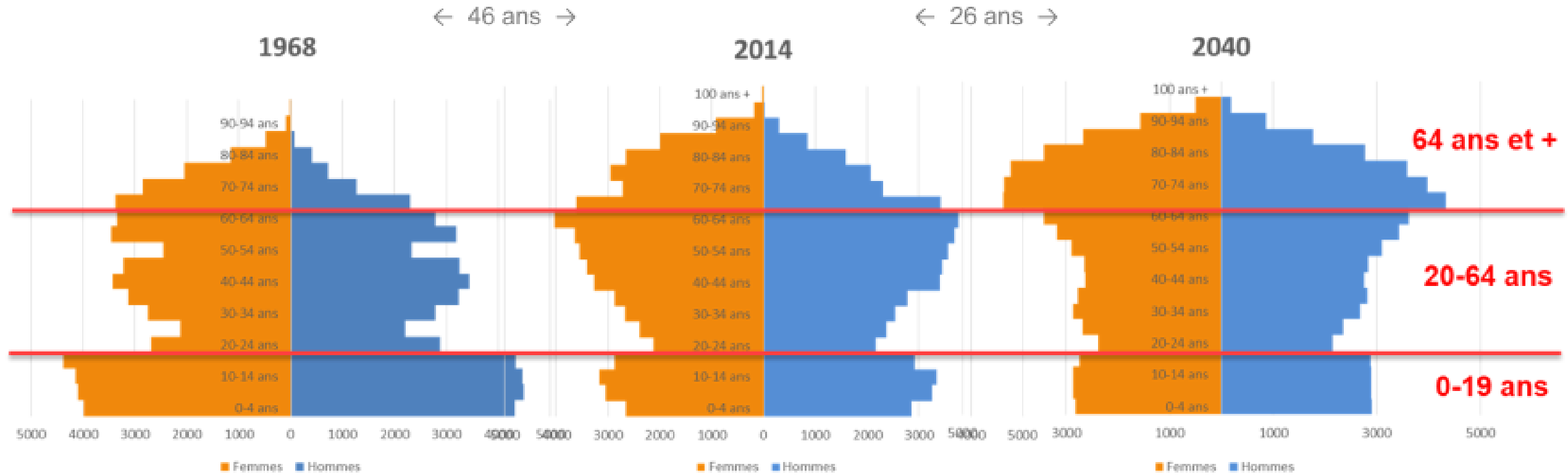
# Pourquoi ce projet ?

**Commande du Pôle d'Equilibre Territorial et Rural (PETR) du Pays de Guingamp dans le cadre de la révision du Schéma de COhérence Territoriale (SCoT).**

- Démarche prospective à l'horizon 2040.
- Maintenir ou attirer les jeunes, acteurs de demain.
- Appréhender les enjeux et fixer le cap pour les années à venir.



# Pourquoi ce projet ?



# Qu'est-ce qu'un SCoT ?

«Comment rendre mon territoire plus attractif pour tout le monde ?»

«Comment loger tous mes habitants sans sacrifier mes terres agricoles ?»

«Comment aller vers plus de sobriété ?»

«Comment agir localement pour préserver la biodiversité ?»

Une **démarche**  
issue d'une volonté politique  
de préparer collectivement l'avenir du territoire

Un **Projet** comprenant :

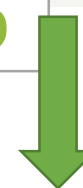
Un diagnostic  
partagé

Une stratégie commune de  
développement spatial et d'anticipation

Des règles du jeu  
à respecter

**PADD**

**DOO**



**Documents d'urbanisme**

# Phase 1- Présentation de la méthodologie

Une première phase en 2017, qui a consisté à conduire des entretiens de groupes semi-dirigés organisés autour de la **représentation du territoire** et des **projets de vie** des jeunes rencontrés.

## Groupes interrogés :

- UCO - *Guingamp*
- Coopérative Jeunesse de Service - *Bégard*
- Lycée maritime Pierre Loti - *Paimpol*
- Foyer des Jeunes Travailleurs Centre Social - *Guingamp*
- Études & Chantiers - *Saint Laurent*
- ...

101 personnes  
de 15 à 30 ans.





# Phase 1 – Des constats

## Un attachement très fort au territoire

- Une volonté de vivre et de se projeter au Pays.
- Une sensibilité à la richesse patrimoniale matérielle ou immatérielle.

## Une ruralité revendiquée

- Un regard très positif sur la qualité de vie.
- Un rejet de la vie métropolitaine.
- Une organisation territoriale à taille humaine.

## Une mobilité caractéristique du milieu rural

- Une mobilité très compliquée sans la voiture .
- Des transports en commun inadaptés aux besoins du quotidien.
- Le développement du « Système D ».



CONSEIL DE DÉVELOPPEMENT TERRITORIAL DU PAYS DE GUINGAMP

## ET SI ON DONNAIT LA PAROLE AUX JEUNES ?

D'avril à septembre 2017, le Conseil de développement territorial du Pays de Guingamp est allé à la rencontre des jeunes du territoire, pour co-construire leur contribution à la **révision du Schéma de Cohérence Territoriale**, qui fixe les choix d'aménagement du territoire à 20 ans.

L'objectif initial de cette démarche était d'identifier les éléments déterminants pour **maintenir, voire attirer, les jeunes sur ce territoire** dans les décennies à venir.

Il fallait donc **prendre le temps d'aller comprendre** leurs motivations, leurs espoirs, leurs craintes, leurs attentes face à l'avenir.

Le temps du débat et l'**obligation d'une réponse collective** a permis

l'approfondissement de sujets complexes et l'émergence de positions fortes, **parfois surprenantes et souvent en rupture** avec l'image d'une jeunesse attentiste et désinvestie du champ politique, facilement véhiculée par les médias.

Au total, **101 jeunes de 15 à 33 ans se sont exprimés** sur leur projet de vie, leurs besoins et leurs souhaits pour le territoire. Au fur et à mesure du projet, face à leur désir d'échange et d'écoute, celui-ci s'est élargi à leur vision sociétale de ce territoire.

Un résultat inattendu de l'enquête a été la mise en évidence d'un **décalage fort** entre le regard très négatif porté par la société sur les jeunes et leur réalité, beaucoup plus positive.

En donnant la parole aux jeunes, le Conseil de développement souhaite **interroger ce décalage et ses causes**, rapprocher ainsi les jeunes de l'action publique et identifier ensemble des projets et réflexions favorisant leur **participation à la vie publique locale**.



## Comment a été menée l'enquête ?

**Cible** : les 15-30 ans usagers du territoire : habitants, touristes, étudiants, stagiaires, chefs d'entreprises, salariés

**Lieux** : dans les espaces de vie et d'échange des jeunes

**Forme** : 10 entretiens semi-dirigés, d'1h30 à 2h

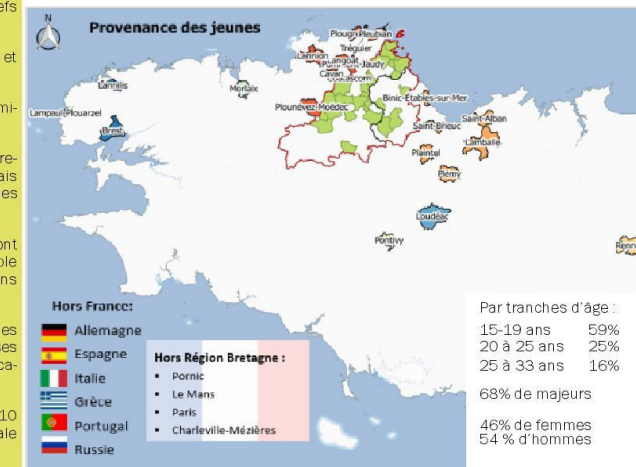
**Cadrage** : une vingtaine d'entretiens préparatoire avec les relais et personnes au contact des jeunes

**Partenaires** : 10 structures ont monté un groupe mais le double ont participé aux réflexions préparatoires

**Objectivité** : enregistrement des séances, relecture des synthèses par les participants pour vérification et validation des propos

**Livrables** : synthèses des 10 groupes et analyse transversale pour définir des tendances

101 jeunes rencontrés e.s



# Phase 1 – Des perspectives

## Des risques à anticiper

- Une vigilance autour des impacts de la ligne Bretagne Grande Vitesse.
- Une conscience forte du risque de désertification rurale.
- Une nécessité de rester « maître » de son développement touristique.

## Des attentes fortes

- Une offre de mobilité adaptée aux besoins quotidiens.
- Un soutien à la vie culturelle et associative.
- Une meilleure protection de l'environnement.

## Une ressource « jeunes » à identifier plus clairement

- Un éclairage unique et une inventivité.
- Un besoin de légitimité.
- Une ressource locale de développement.



CONSEIL DE DÉVELOPPEMENT TERRITORIAL DU PAYS DE GUINGAMP

## ET SI ON DONNAIT LA PAROLE AUX JEUNES ?

D'avril à septembre 2017, le Conseil de développement territorial du Pays de Guingamp est allé à la rencontre des jeunes du territoire, pour co-construire leur contribution à la **révision du Schéma de Cohérence Territoriale**, qui fixe les choix d'aménagement du territoire à 20 ans.

L'objectif initial de cette démarche était d'identifier les éléments déterminants pour **maintenir, voire attirer, les jeunes sur ce territoire** dans les décennies à venir.

Il fallait donc **prendre le temps d'aller comprendre** leurs motivations, leurs espoirs, leurs craintes, leurs attentes face à l'avenir.

Le temps du débat et l'**obligation d'une réponse collective** a permis

l'approfondissement de sujets complexes et l'émergence de positions fortes, **parfois surprenantes et souvent en rupture** avec l'image d'une jeunesse attentiste et désinvestie du champ politique, facilement véhiculée par les médias.

Au total, **101 jeunes de 15 à 33 ans se sont exprimés** sur leur projet de vie, leurs besoins et leurs souhaits pour le territoire. Au fur et à mesure du projet, face à leur désir d'échange et d'écoute, celui-ci s'est élargi à leur vision sociétale de ce territoire.

Un résultat inattendu de l'enquête a été la mise en évidence d'un **décalage fort** entre le regard très négatif porté par la société sur les jeunes et leur réalité, beaucoup plus positive.

En donnant la parole aux jeunes, le Conseil de développement souhaite **interroger ce décalage et ses causes**, rapprocher ainsi les jeunes de l'action publique et identifier ensemble des projets et réflexions favorisant leur **participation à la vie publique locale**.



## Comment a été menée l'enquête ?

**Cible** : les 15-30 ans usagers du territoire : habitants, touristes, étudiants, stagiaires, chefs d'entreprises, salariés

**Lieux** : dans les espaces de vie et d'échange des jeunes

**Forme** : 10 entretiens semi-dirigés, d'1h30 à 2h

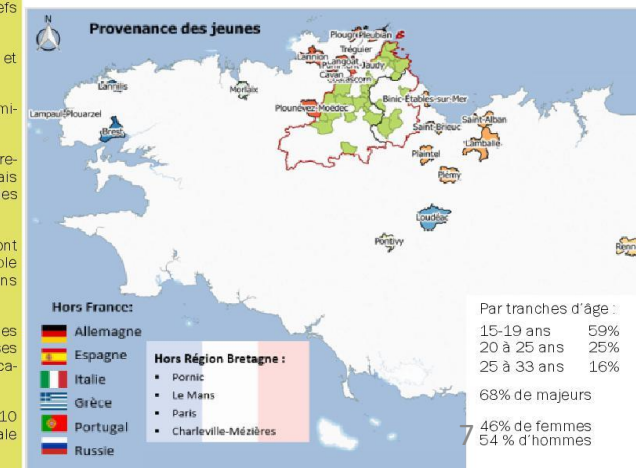
**Cadrage** : une vingtaine d'entretiens préparatoire avec les relais et personnes au contact des jeunes

**Partenaires** : 10 structures ont monté un groupe mais le double ont participé aux réflexions préparatoires

**Objectivité** : enregistrement des séances, relecture des synthèses par les participants pour vérification et validation des propos

**Livrables** : synthèses des 10 groupes et analyse transversale pour définir des tendances

## 101 jeunes rencontrés



## Mobiliser les jeunes SUR et DANS le projet de territoire

- Interviews, rencontres et sorties sur le terrain de janvier à juin 2018.
- Expression des attentes et des aspirations.
- Un accompagnement méthodologique et artistique par **l'Image Qui Parle**.
- Volonté d'échanges intergénérationnels.



# Phase 2 - Méthodologie

Une mobilisation de trois structures réparties sur le territoire et ayant des jeunes de 15 à 30 ans aux parcours variés.



**Le Lycée agricole public de  
Kernilien  
(PLOUISY)**



**L'EPIDE - Etablissement  
pour l'insertion dans  
l'emploi (LANRODEC)**



**La Mission Locale Ouest  
Côtes d'Armor (PAIMPOL)**

## Thématiques



Patrimoine



Environnement

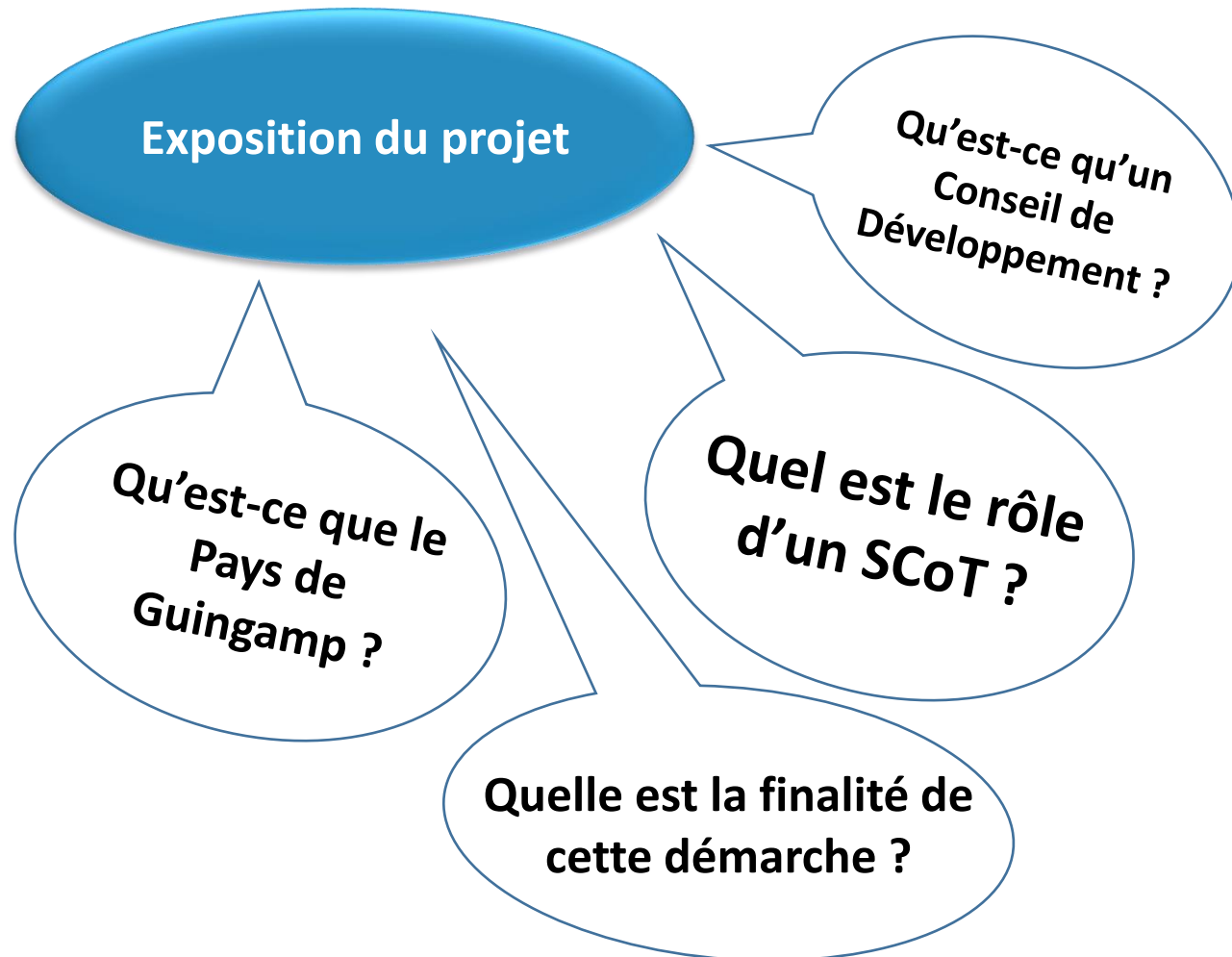


Activités culturelles -  
Mobilité

- Choix libre de la thématique.
- Approche transversale.

# Phase 2 - Méthodologie

Plusieurs temps forts de janvier à juin 2018 ...



# Phase 2 - Méthodologie

Plusieurs temps forts de janvier à juin 2018 ...

**Appropriation du  
thème**

**Echanges et Interviews**

**Analyse du thème**



Crédit Photo : L'Image Qui Parle

**Expression des  
attentes et des  
craintes**



Crédit Photo : L'Image Qui Parle

## Plusieurs temps forts de janvier à juin 2018 ...

Sorties terrain



### Patrimoine

- Carnoët / Landes de Locarn.
- Station Radio Kreiz Breizh.
- Abbaye de Beauport.
- Stade de Roudourou.
- Exposition photo Gwinzegal.



### Environnement

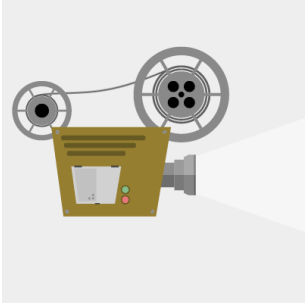
- Le Sillon de Talbert.
- Paimpol.
- Guingamp et Pabu.



### Activités culturelles - Mobilité


- Jardins de Kernea à Paimpol.
- Abbaye de Beauport.





PROJECTION VIDÉO

DÉBAT



EXPOSITION PHOTO

DE LA PAROLE DES JEUNES....



AU P.A.D.D DU SCOT!

# Phase 2 – QUELLE SUITE ?

*Préserver les terres agricoles de l'urbanisation.*

## Constats :

- Terroir et sols de grande qualité.
- Agriculture pilier de l'économie locale.
- 506 hectares de terres agricoles artificialisées (2006-2015).

## Objectifs :

- Pérenniser l'activité agricole.
- Freiner significativement la consommation des terres.

→ *Politique de développement urbain économe en espace.*

*Développer l'agriculture biologique pour le bien-être des agriculteurs, une alimentation plus saine et un sol préservé,*

## Constats :

- Des pratiques culturelles qui peuvent dégrader le bocage.
- Un linéaire bocager relativement stable mais encore vulnérable.

Protection des landes.

Protection des talus et des haies au nom de la biodiversité.

→ *Encourager le maintien et la restauration du réseau bocager.*



# Phase 2 – QUELLE SUITE ?

## Constat :

Urbanisation actuelle et passée → altération et banalisation du paysage.



Mettre en valeur les entrées de ville et les relier à la vie du bourg.

Préserver la diversité des paysages.

Mettre en valeur le patrimoine, vecteur d'appartenance et d'identité.

→ *Préserver valoriser les paysages et patrimoine.*

→ *Mettre en valeur les bourgs et entrées de bourgs.*

(travail sur le patrimoine, traitement paysager des aménagements et limitation des extensions urbaines).



Crédit Photos : L'image Qui Parle

# « ET SI ON DONNAIT LA PAROLE AUX JEUNES ? »

MERCI - TRUGAREZ

27 SEPTEMBRE 2018

ESPACE MULTICULTUREL DE GRÂCES